









LEGENDA:

-  PJEŠAČKA STAZA
-  BETONSKA POVRŠINA
-  ASFALTIRANA POVRŠINA
-  ASFALTIRANA POVRŠINA - PRILAZ
-  ZELENA POVRŠINA
-  OGRADA
-  GRANICA OBUHVATA RECIKLAŽNOG DVORIŠTA
-  OVn - oborinska vertikala

hidroPLAN d.o.o.
 Horvaćanska cesta 17a, 10 000 Zagreb, Hrvatska
 Tel: +385 1 36 40 529, Fax: +385 1 36 80 800
 www.hidroplan.hr, hidroplan@hidroplan.hr

Investitor:
 Općina Brinje
 Frankopanska 33
 53260 Brinje

Građevina:
 RECIKLAŽNO DVORIŠTE -
 OPĆINA BRINJE
 k.č. 1076/3, k.o. Brinje

Razina projekta:
 GLAVNI GRAĐEVINSKI
 PROJEKT

Sadržaj:
SITUACIJA GRAĐEVINA

Glavni projektant:
 Dragica Pašović, dipl.ing.građ.

Projektant:
 Dragica Pašović, dipl.ing.građ.

Suradnici:
 Danijela Blažević, dipl.ing.arh. Ivor Skočić, mag.ing.aedif.
 Martina Cvjetičanin, dipl.ing.građ. Tea Polak, mag.ing.aedif.
 Katarina Borac, mag.ing.aedif. Tea Pavković, mag.ing.aedif.
 Mr.sc. Denis Stepan Vedrina, dipl.kem.ing. Jurica Sakmardi, mag.ing.aedif.

Mjerilo: 1:250
 Datum: lipanj, 2016.
 Oznaka: TD 04/2016
 ZOP: BRINJE_RD/16
 Mapa: G-K
 Rev: 0 List: 1/1
 Broj nacрта: 01